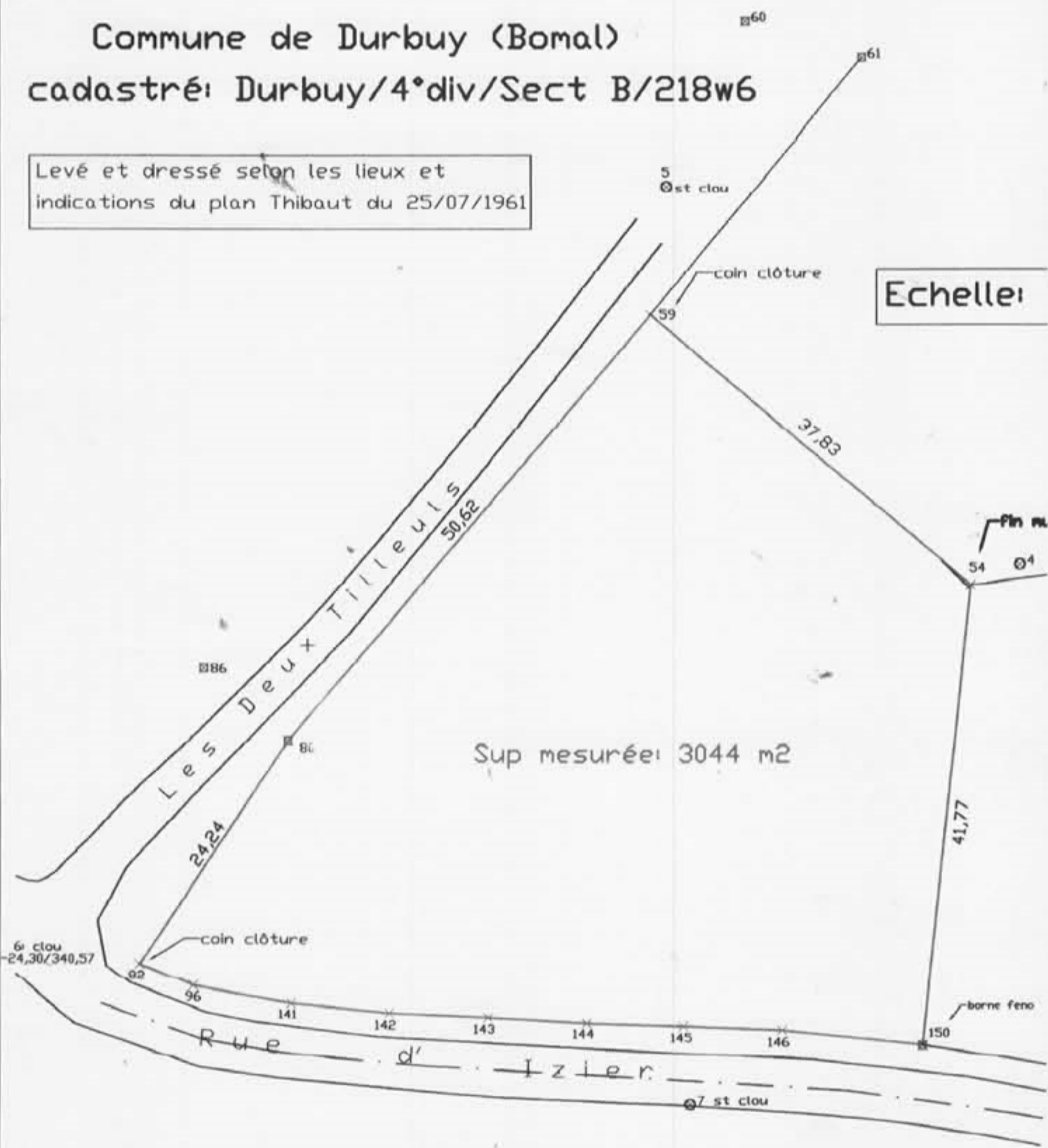


# PLAN DE MESURAGE

Commune de Durbuy (Bomal)  
cadastré: Durbuy/4°div/Sect B/218w6

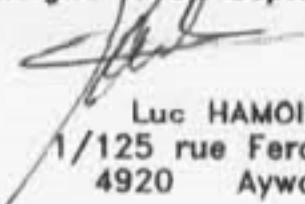
Levé et dressé selon les lieux et indications du plan Thibaut du 25/07/1961


Echelle:



Sup mesurée: 3044 m<sup>2</sup>

Levé et dressé par le  
géomètre-expert immobilier  
soussigné le 04 septembre 2004

  
Luc HAMOIR  
1/125 rue Feronheid  
4920 Aywaille



Point	X	Y
4	68.97	375.39
5	37.04	409.75
6	-24.30	340.57
7	39.34	326.61
14	176.18	426.21
15	178.69	413.94
16	168.70	411.87
19	133.52	405.15
22	146.03	407.68
54	64.43	373.54
59	35.60	398.03
60	44.16	424.43
61	54.62	421.11
80	2.81	359.47
82	-10.54	339.23
86	-4.78	366.03
96	-5.69	337.34
141	3.12	335.80
142	11.99	334.96
143	20.97	334.55
144	29.93	334.03
145	38.71	333.74
146	47.57	333.37
147	60.26	332.23
148	133.35	308.95
149	140.38	301.98
150	60.25	331.98

